



AUTORA: Isabel Rubio Pérez
Asesora técnica
Consejería de Educación


NIPO: 651-05-081-9

Perú

La República de Perú tiene unos 26 millones de habitantes y se divide administrativamente en 24 departamentos.

Los Andes desde Machupicchu. Foto IR

ACTIVIDADES PARA ANTES DE LEER EL TEXTO



1. Haz el crucigrama

HORIZONTALES

- 1. Capital de Perú.
- 3. Plato de marisco típico peruano.
- 5. Ciudadela impresionante del Imperio Inca.
- 7. Cordillera en Perú.
- 9. Camélido apreciado por su carne y lana.
- 10. Ave rapaz. La mayor que vuela.
- 14. Ruta para llegar a Machu Picchu a pie.
- 15. Adjetivo relativo a los Andes, en masculino.
- 16. Líneas misteriosas dibujadas en el desierto de...
- 17. Río más caudaloso del mundo.
- 18. Conquistador español.

VERTICALES

- 2. Imperio antes de la llegada de los españoles.
- 3. Capital del Imperio Inca.
- 4. Además del español, en Perú se hablan el aimara y el ...
- 6. Bebida típica peruana.
- 8. Océano que baña el Oeste de Perú.
- 10. Ciénaga en Perú. El más profundo del mundo.
- 11. Adjetivo relativo a Perú, femenino.
- 12. Metal que atrajo a los españoles a Perú en el siglo XVI.
- 13. Lago navegable a más altura del mundo.

2. Comprueba que aparecen las palabras de este cuadro

Títicaca • MachuPicchu • Andes • Cuzco • cóndor • oro • andino • Nazca • Amazonas
 Pizarro • Inca • pisco • Pacífico • Colca • peruana • ceviche • Lima • llama • quechua
 Camino (del Inca)

TEXTO

Perú está en el oeste de América del Sur. Limita al norte con Ecuador, al noroeste con Colombia, al este con Brasil, al sur con Chile, al sureste con Bolivia y al oeste y suroeste con el Océano Pacífico.

La superficie total de su territorio es de 1.285.216 km². Es el tercer país más grande de Sudamérica, después de Brasil y Argentina.

La república de Perú tiene unos 26 millones de habitantes y se divide administrativamente en 24 departamentos. Los departamentos se dividen en provincias y las provincias en distritos.


La capital es Lima y es el principal centro comercial y financiero del país.

Perú se divide en tres grandes regiones geográficas:

1) La Costa es una franja estrecha y árida que va de norte a sur del país. Aquí se encuentran las líneas de Nazca, misteriosos trazos y figuras en la pampa peruana que se pueden ver sólo desde el aire.



2) La Sierra está formada por la cordillera de los Andes. En esta región se encuentra el Cañón del Colca, el más profundo del mundo.



3) La Selva, región donde se origina el río más caudaloso del mundo: el Amazonas, al unirse los ríos Marañón y Ucayali.

El lago Titicaca, en el altiplano andino, es el lago navegable más alto del mundo y se encuentra entre Bolivia y Perú.

Las principales fuentes de ingresos del país son la pesca, el turismo, la minería y la agricultura.

Perú era el centro del Imperio Inca con Cuzco como capital a la llegada de los españoles en el siglo XVI.



La civilización inca dejó extraordinarias edificaciones: templos, palacios, ciudades,

murallas, etc. La ciudadela de Machu Picchu es considerada una de las maravillas del universo.

Francisco de Pizarro, atraído por el oro del Perú, conquistó estos territorios para la Corona española en 1532, siendo rey Carlos V.

La fauna de La Sierra está representada por animales autóctonos, como la llama y la alpaca. El cóndor, la mayor ave que vuela, habita en los Andes, y el jaguar, en la Selva tropical.

La vegetación es muy variada. En La Costa crecen plantas adaptadas a la aridez. En La Selva crecen la caoba y el cedro, y flores tropicales exóticas; y en La Sierra crecen plantas cactáceas, hierbas y eucaliptos.

El 70% de la población habla español pero también se habla el quechua y el aimara. Las comunidades indígenas amazónicas tienen hasta 51 lenguas propias.



El ceviche y el pisco sour son, respectivamente, el plato y la bebida típicos peruanos.

ACTIVIDADES PARA DESPUÉS DE LEER EL TEXTO

1. Lee el texto de nuevo y subraya las palabras que han salido en el crucigrama.

2. Rellena el siguiente cuadro con la información del texto sobre Perú.

Habitantes	
Principales fuentes de ingresos	
Número de Departamentos	
Regiones geográficas	
Fauna	
Flora	

3. Subraya los superlativos que encuentres en el texto.

Ej.: El cañón del Colca es el **más profundo** del mundo.

4. Escribe cuatro frases utilizando los siguientes superlativos: el mayor, el menor, el peor, el mejor:

Ej.: Mi abuela es la *mayor** de la familia.

5. Anota el adjetivo ordinal que corresponde a cada número, en masculino y femenino.

	1º Primero	1ª Primera
1		
2		
3		
4		
5		
6		
7		
8		
9		
10		

Cuando “primero” y “tercero” preceden al nombre, se transforman en: “primer” y “tercer”.

Ej.: Perú es el *tercer* país más grande de Suramérica.

6. **Ordinales.** El orden de los reyes y de los papas del 1 al 10 se escribe en números romanos pero se lee con ordinales:

Ej.: Juan Carlos I (*primero*) es el Rey de España. Isabel II (*segunda*) fue Reina de España entre 1833 y 1868.

Ahora lee el nombre de los siguientes reyes y papas:


Carlos III _____
Felipe II _____
Felipe IV _____
Carlos V _____

Enrique VIII _____
Isabel I _____
Fernando VII _____
Pablo VI _____

* NOTA: El adjetivo “viejo” se utiliza principalmente para cosas y animales. No se suele decir: Mi abuela es “la más vieja”.

7. Sin mirar el texto y utilizando las palabras clave del cuadro, trata de contar de manera oral o escrita lo que sabes sobre Perú.

Situación • División administrativa • División geográfica • Historia • Fauna • Flora
Población • Lenguas • Gastronomía



Llama



Pescadores en Lago Titicaca

SOLUCIONES

Soluciones para las actividades de antes de leer el texto

1. Crucigrama

Horizontales: 1. Lima, 3. Pisco, 5. Machu Picchu, 7. Andes, 9. Llama, 10. Cóndor, 14. Camino (del Inca), 15. Andino, 16. Nazca, 17. Amazonas, 18. Pizarro.

Verticales: 2. Inca, 3. Cuzco, 4. Quechua, 6. Pisco, 8. Pacífico, 10. Colca, 11. Peruana, 12. Oro, 13. Titicaca.

Soluciones para las actividades de después de leer el texto.

2. 26 (veintiséis) millones; pesca, minería, turismo; 24 (veinticuatro); La Costa, La Sierra y La Selva. Fauna: llama, cóndor, jaguar. Flora: caoba, cedro, eucaliptos, cactus, flores exóticas.

3. Perú es el tercer país más grande de Sudamérica. El lago Titicaca es el lago navegable más alto del mundo; El cóndor es la mayor ave que vuela. El Amazonas es el río más caudaloso del mundo.

4. Sugerencias: Este es el peor año de mi vida; Mi hermano Juan es el menor de todos; Esta paella es la mejor de todas las que he comido este año.

5. 2º segundo; 3º tercero; 4º cuarto; 5º quinto; 6º sexto; 7º séptimo; 8º octavo; 9º noveno; 10º décimo.

6. Carlos III tercero; Felipe II segundo; Felipe IV cuarto; Carlos V quinto; Enrique VIII octavo; Isabel I primera; Fernando VII séptimo; Pablo VI sexto.