



AUTOR: Miguel Ángel Miguel Miguel
Asesor técnico de la Consejería de Educación
en el Reino Unido e Irlanda

NIPO: 651-08-010-4

Geografía de España

“España comprende parte de la Península Ibérica, el archipiélago de las Canarias y el de Baleares, así como las ciudades de Ceuta y Melilla,…”

TEXTO

España comprende parte de la Península Ibérica, el archipiélago de las Canarias y el de Baleares, así como las ciudades de Ceuta y Melilla, en África. Tiene una superficie de 504.782 km² y limita, al oeste, con Portugal y, al norte, con Francia y Andorra.

Sus costas están bañadas por el mar Mediterráneo en el sur y este, el Cantábrico en el norte, y el océano Atlántico en el oeste. Muchos ríos cruzan el país y desembocan en estos mares, aunque destacan el Tajo, el más largo, el Duero, el Ebro, el Guadalquivir y el Guadiana.



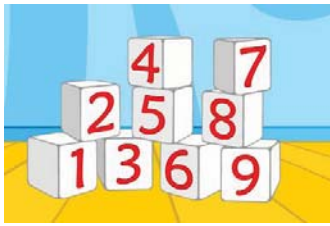



La llanura de la Meseta ocupa el centro y tiene una altitud media de 650 metros. Las montañas más importantes están en la Cordillera Cantábrica, los Pirineos –frontera



natural con Francia–, el Sistema Penibético, en Andalucía, y el Sistema Central. El pico más alto, el Teide, de 3.718 metros de altitud, está en Canarias.

ACTIVIDADES PARA ANTES DE LEER EL TEXTO

1. En parejas, decidid qué fotografía corresponde a cada una de las palabras del recuadro.

Montaña	Isla	Río	Mar/océano	Probeta	Número
			1.	2.	3.
			4.	5.	6.

2. Mis asignaturas. Ahora, responded a estas preguntas.

- 2.1. ¿Qué asignaturas estudiáis? ¿Cuáles de ellas preferís?
- 2.2. ¿Con cuáles relacionaríais las palabras y fotografías del ejercicio anterior?
- 2.3. ¿Qué otras palabras relacionadas con éstas conocéis? Si no la sabéis en español, preguntad a un compañero o buscadla en el diccionario.

ACTIVIDADES PARA DESPUÉS DE LEER EL TEXTO

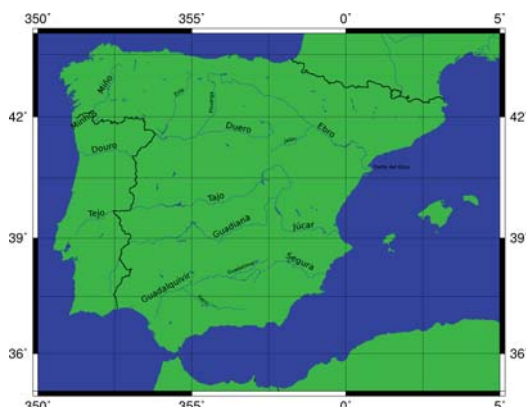
1. Ahora, sin mirar el texto si es posible, y en parejas, contestad a estas preguntas:

- 1.1. ¿Qué archipiélagos forman parte de España?
- 1.2. ¿Qué extensión total tiene el país?
- 1.3. ¿Con qué países limita?
- 1.4. ¿Qué mares y océanos bañan sus costas?
- 1.5. ¿Cuál es el río más largo que cruza el país? Buscad, en internet o en la biblioteca del centro, la longitud y el lugar donde desemboca.
- 1.6. ¿Qué nombre recibe la zona del centro?
- 1.7. El Teide es el pico más alto, pero ¿qué altura tiene? ¿dónde se encuentra?
- 1.8. ¿Qué puntos cardinales se mencionan en el texto?

2. Buscad la palabra correspondiente a cada una de estas definiciones:

	Conjunto numeroso de islas.
	Orilla del mar y tierra que se encuentra cerca.
	Terreno igual y extenso, que no tiene ni altos ni bajos.
	Elevación grande y natural del terreno.
	Línea real o imaginaria que separa dos países.
	Distancia, en vertical, de un punto de la tierra respecto al nivel del mar.

3. Ríos de España



- 3.1. Localizad en el mapa los ríos españoles a los que se hace referencia en el texto.
- 3.2. ¿Qué otros ríos españoles aparecen en el mapa? ¿Dónde se encuentran?

4. Practicad los números

4.1. En parejas, decid en voz alta estos números:

6 :	18.347 :
21 :	693.896:
157 :	1.578.000
1467:	1.000.000.000.000

4.2. Ahora, escribidlos.

5. Sistemas montañosos



5.1 Localizad en este mapa del relieve de España las cordilleras y sistemas montañosos que se mencionan en el texto.

6. Escribid un texto similar sobre vuestro país, con información sobre los países con que limita, los principales ríos y montañas, o cualquier otro aspecto geográfico que consideréis importante. Tened en cuenta que el texto va a ser publicado en la página web de vuestro centro de intercambio en España y que va a ser leído por alumnos como vosotros.

7. Podéis aprender más sobre la geografía física, humana y política de España en las páginas de internet que se dan a continuación. ¿Por qué no las visitáis?

<http://w3.cnice.mec.es/recursos/secundaria/sociales/geografia/index.html>

<http://www.sispain.org/spanish/geopop.html>

<http://www.iescasasviejas.net/salus/SALUS%20DOCUMENTOS/2BHGEHU/portada.htm>

<http://www.red2000.com/spain/primer/1geo.html>

SOLUCIONES

Actividades para antes de leer el texto

1.

1.1. Mar/océano
1.4. Isla

1.2. Montaña
1.5. Río

1.3. Número
1.6. Probeta

2. Propuestas de contestación:

- 2.1. Estudio inglés, educación física, literatura española, dibujo, historia, música, geografía... Mi asignatura preferida es geografía, aunque también me gustan mucho la historia y las matemáticas.
2.2. Geografía, matemáticas y física y química.
2.3. Matemáticas: *cálculo, ecuación, suma, geometría, teorema, fracción, etc.*
Física y química: *fórmula, energía, átomo, destilación, neutrón, etc.*
Geografía: *capital, región, mapa, población, densidad de población, etc.*

Actividades para después de leer el texto

- 1.1. Las islas Canarias y Baleares.
1.2. 504.782 km².
1.3. Con Portugal, Francia y Andorra.
1.4. El mar Mediterráneo, el Cantábrico y el Océano Atlántico.
1.5. El Tajo. Tiene una longitud de 1008 km. y desemboca en Lisboa.
1.6. La Meseta.
1.7. Está en Canarias y mide 3.718 m.
1.8. Todos: norte, sur, este y oeste.

2.

<i>Archipiélago:</i>	Conjunto numeroso de islas.
<i>Costa:</i>	Orilla del mar y tierra que se encuentra cerca.
<i>Llanura:</i>	Terreno igual y extenso, que no tiene ni altos ni bajos.
<i>Montaña:</i>	Elevación grande y natural del terreno.
<i>Frontera:</i>	Línea real o imaginaria que separa dos países.
<i>Altitud:</i>	Distancia, en vertical, de un punto de la tierra respecto al nivel del mar.

3.

- 3.1. El Tajo, el Duero, el Ebro, el Guadalquivir y el Guadiana.
3.2. El Miño (Galicia); El Júcar y el Segura en el este; El Esla y el Pisuerga en Castilla y León; El Jalón en Aragón; El Genil y el Guadalimar en Andalucía.

4.

4.1 y 4.2

6 : Seis	693.896 : Seiscientos noventa y tres mil, ochocientos noventa y seis
21 : Veintiuno	1.578.000 : Un millón, quinientos setenta y ocho mil
157 : Ciento cincuenta y siete	1.000.000.000.000 : Un billón
1467 : Mil cuatrocientos sesenta y siete	
18.347 : Dieciocho mil trescientos cuarenta y siete	

5. La Cordillera Cantábrica, los Pirineos, el Sistema Penibético y el Sistema Central. El pico más alto, el Teide, está en Canarias.
6. Ver texto.
7. **Propuesta de contestación:** España está dividida en 17 comunidades autónomas que, a su vez, se dividen en 50 provincias. También forman parte de España Ceuta y Melilla, dos ciudades autónomas en el norte de África. La población es de unos 45 millones de habitantes, concentrados en su mayor parte en Madrid y en la costa mediterránea. Hay tres zonas climáticas: la atlántica, con inviernos suaves y veranos frescos, la continental, con inviernos fríos y veranos calurosos, y la mediterránea, con inviernos suaves y veranos calurosos...